

日野町公式スマートフォンアプリ

日野町アプリ 配信開始!

くらしの情報・防災情報が
簡単操作で入手できます

町では、くらしの情報や防災情報などをいち早くお届けするため、公式スマートフォンアプリの運用を開始しました。

アプリでは、町から配信される行政情報やイベント情報、広報紙やハザードマップなどが簡単に確認できます。また、災害やJアラート（国からの緊急情報）発令時のような緊急情報もお知らせします。

日野町の情報を入手するツールとして、ぜひご利用ください。



ダウンロードはこちらから



Android
GooglePlay



iPhone
AppStore

◀左のQRコードで読み取るか、GooglePlay、Appstoreで「ライフビジョン」と検索してください。

※アプリの利用は無料ですが、通信料は利用者負担となります。

利用料
無料

※日野町アプリを利用するには、専用アプリ「ライフビジョン」をインストールして設定をする必要があります。



◀スマホ画面に表示される「ライフビジョン」のアイコン

★日野町在住以外の人でもご利用できます。
設定方法など、詳しくは広報ひの2月号をご覧ください。

操作はカンタン!
知りたい情報を
タップしてね



お知らせ機能




トップ画面には、町からの
お知らせが一覧で表示されます。
※緊急情報は赤字で表示

行政情報閲覧機能



メニュー画面から各種情報が
確認できます。

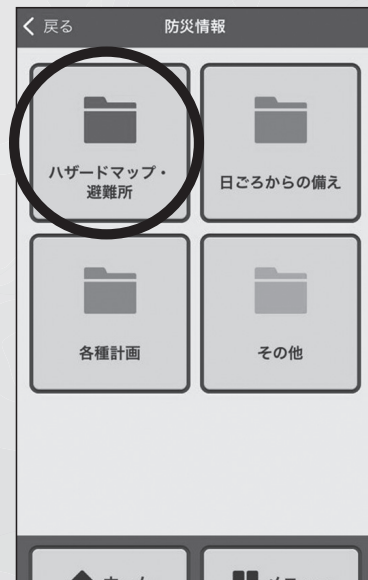


「広報ひの」「広報ひのおしらせ版」
などがいつでも閲覧可能です。


緊急情報



「音声を再生する」をタップで
音声確認もできます。

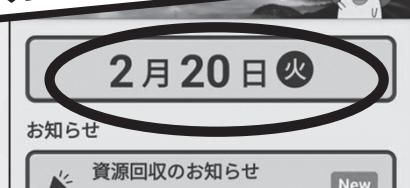


「防災情報」をタップすると、
ハザードマップの確認もできます。

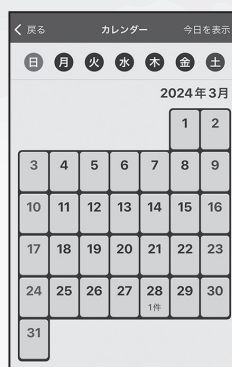


土砂災害警戒区域のほか、指定避
難場所・指定避難所・福祉避難所、
AED 設置場所などを地図上で表示

カレンダー機能



トップ画面の日にちをタップすると、
カレンダーが表示されます。



アプリの設定・操作の仕方など、いつ
でも説明に伺います。アプリに関する
ご相談は、下記までご連絡ください。

【問い合わせ先】

役場企画政策課（電話 72-0332）